

## KVPL 2023/2024

### 2. forduló megoldókulcsa

#### 1. Kevert igazságok

Az alábbi szövegek összesen 15 tartalmi hibát rejtenek, melyek bár önmagukban igazak, de helytelenül lettek az adott területhez rendelve, helyette egy másik helyszínhez tartoznak.

**Ezeket kell megkeressétek, majd helyesen, a valódi helyszínhez társítva leírnotok!**

A helyes megoldásért szereshető pontszám: 15 pont

A **kecskeméti arborétum** területe három fő részre tagolódik, ezek a véderdősáv, a tölgygyűjtemény és a **kecskeméti Katona József Múzeum épülete**. Az arborétum megálmodója, a beruházás szervezője **Csabay János**. Területén 1986-ig **pestises temető** volt.

A gyűjteményes rész 14 ösvényén végig sétálva ma több mint 800-féle fásszárú növényt fedezhetünk fel, de meghagyták a jellegzetes **tornyos tölgy fasort** és a **girbegurba törzsű platánokat** is. A növénypark területéhez vallási hagyományok is fűződnek, hisz a világ egyetlen **élő rózsafüzére**.

**Vízműdomb** vagy Benkó-domb **Kecskemét Máriaváros** nevű városrészében található mesterséges kiemelkedés, amelyet a mellette lévő csónakázótó kotrásakor kitermelt földből emeltek 1976 és 1986 között és eléri a **290 m** tengerszint feletti magasságot. Helyi jelentőségű védett természeti területen áll, lábánál pedig az a **szoborsétány**, ahol a város nagyjainak, illetve a Kecskeméthez kötődő neves személyeknek szobrai állnak. A város igen kedvelt szabadidős helyszíne a Benkó Zoltán Szabadidőközpont, amelynek közepén található egy **öntöttvas Krisztus alak, aranysárga bevonattal**.

A vasútállomás (Kodály Zoltán tér) és a Bethlen körút között ligetes zöldterület nem hivatalos neve **Vasútpark**, vagy **más néven, Csalánosi Parkerdő**. A mai Vasútállomás épületének helyén álló házban látta meg a napvilágot 1882. december 16-án, híres zeneszerzőnk, **Kada Elek**. A park fő gyalogútja egyenesen a vasútállomás főbejáratához vezet, **mellette hatalmas tórendszer húzódik**.

A **Csalánosi Parkerdőt** kecskeméti középiskolások telepítették még az 1960-as években, majd 1975-ben Kecskemét első parkerdőjévé alakították, az ő ötletük volt a **fára dobált tornacipő installáció**. Az erdőtömb jelenlegi területe **4 hektár**.

A **Rózsakert** romantikus pihenőhely a belváros peremén, a Katona József Gimnáziummal szemben, mely minden évben számos eseménynek ad otthont, többek között a Kecskeméten két évente megrendezésre kerülő **Európa Jövője Nemzetközi Gyermek- és Ifjúsági Találkozó**nak. A kerítést díszítő virágok közötti képeken a következő felirat olvasható: "**Ember, kerüld a rosszat, és keress engem, mert csak általam üdvözülsz.**"

## Megoldókulcs:

1. Hiba: Katona József Múzeum  
Helyesen: gyűjteményes rész
2. Hiba: Csabay János  
Helyesen: Dr. Gőbölös Antal
3. Hiba: pestises temető  
Helyesen: Területén 1986-ig mezőgazdasági művelés folyt
4. Hiba: tornyos tölgy fasort és a girbegurba törzsű platánokat  
Helyesen: tornyos tölgy fasort és a girbegurba törzsű platánokat a Vasútparkban hagyták meg
5. Hiba: élő rózsafüzére  
Helyesen: az élő rózsafüzér a Boldogasszony téren, a Rózsakertben található
6. Hiba: 290 m  
Helyesen: 160m
7. Hiba: Szoborsétány  
Helyesen: a szoborsétány a Kecskeméti Arborétumban található
8. Hiba: öntöttvas Krisztus alak, aransárga bevonattal  
Helyesen: az öntöttvas Krisztus alak, aransárga bevonattal a Vasútparkban található
9. Hiba: más néven, Csalánosi Parkerdő  
Helyesen: más néven, Katona József park
10. Hiba: Kada Elek  
Helyesen: Kodály Zoltán
11. Hiba: mellette hatalmas tórendszer húzódik  
Helyesen: a tórendszer a Vízműdombnál található
12. Hiba: a fára dobált tornacipő installáció  
Helyesen: a fára dobált tornacipő installáció a Vasútparkban található
13. Hiba: 4 hektár  
Helyesen: 68 hektár
14. Hiba: Európa Jövője Nemzetközi Gyermek- és Ifjúsági Találkozó.  
Helyesen: a Európa Jövője Nemzetközi Gyermek- és Ifjúsági Találkozót a Csalánosi parkerdőben rendezik
15. Hiba: „Ember, kerüld a rosszat, és keress engem, mert csak általam üdvözülsz.”  
Helyesen: „Ember, kerüld a rosszat, és keress engem, mert csak általam üdvözülsz.” felirat a Vasútparkban olvasható

## 2. Helyek - nevek - rendezvények

Társítsátok a helyszíneket a rájuk jellemző vagy területükön megrendezésre kerülő programokkal, illetve hozzájuk valamilyen okkal kötődő nevekkel!

Az alább felsorolt helyszínek mellé a hozzájuk tartozó szavak, programok, fogalmak számát írjátok oda!

Vigyázat! Néhány számot több helyre is be lehet írni!

Elérhető pontszám 18 pont – minden találat 0,5 pontot ért

- |                             |                                        |
|-----------------------------|----------------------------------------|
| 1) bográcsozás              | 15) majális                            |
| 2) Csiperó programok        | 16) Március 15.-i ünnepi megemlékezés  |
| 3) dombfutás                | 17) Muzsikál az erdő" a Hírös Városban |
| 4) Erdők hete               | 18) Nagypénteki keresztút              |
| 5) Fülemülék éjszakája      | 19) romantikus, szakrális pihenőkert   |
| 6) gördeszkázás             | 20) sárkányhajózás                     |
| 7) hírös retro fesztivál    | 21) Tanévzáró fesztivál                |
| 8) horgászat                | 22) Vackor vár                         |
| 9) hullócsillagok éjszakája | 23) Virágzó tavasz túra                |
| 10) játszótér               | 24) wakebordozás                       |
| 11) Jazz főváros            | 25) Rosarium Virginis Mariae           |
| 12) Katona József múzeum    | 26) Aradi vértanúk emlékhelye          |
| 13) kereszt                 | 27) szabadtéri misék                   |
| 14) Lourdi barlang          |                                        |

Megoldás:

**Kecskeméti arborétum** 4, 5, 10, 13, 14, 18, 19, 23, 27

**Benkó Zoltán Szabadidő központ** 1, 2, 3, 7, 8, 9, 10, 11, 15, 20, 24

**Katona József Park** 2, 6, 10, 12, 13, 21

**Rózsakert** 13, 19, 25

**Csalánosi erdő** 1, 2, 8, 10, 15

**Szent Hubertus Parkerdő** 1, 13, 16, 17, 19, 22, 26

### 3. Nyomozás kép alapján

Az alábbi fotók kecskeméti parkokban, zöldterületeken készültek.

Találjátok ki, hol vannak a képek helyszínei?

A megoldást írjátok a képek alá!

**Vigyázat! Az egyik kakukktojás! Melyik lehet az és miért? Karikázzátok be és írjátok alá a választ!**

A helyes megoldásért szereshető pontszám: 17 pont

Minden felismert helyszín 1-1 pontot ér, plusz 1 a kakukktojásként beazonosított képért.



Katona József park/ Vasútpark / Kodály Zoltán tér



Vackorvár/ Szent Hubertus Parkerdő



Kecskeméti Arborétum




Benkó Zoltán Szabadidőközpont





Csalánosi Parkerdő




KAKUKKTOJÁS – Kecskemét,  
Szabadság tér/ főtér -Luca szobor



Boldogasszony Rózsakert



Vackorvár/ Szent Hubertus Parkerdő



Kecskeméti Arborétum



Katona József park/ Vasútpark / Kodály Zoltán tér





Csalánosi Parkerdő



Benkó Zoltán Szabadidőközpont



Kecskeméti Arborétum



Katona József park/ Vasútpark / Kodály Zoltán tér



Vackorvár/ Szent Hubertus Parkerdő



Katona József park/ Vasútpark /  
Kodály Zoltán tér



#### 4. „Kavarpark”

Az alábbi anagrammák egy-egy szót, illetve kifejezést rejtenek. Minden anagramma mellett jelöltük, hány szó rejtezik a feladványokban.

Ha sikerült a kifejezéseket megfejtenetek, írjátok melléjük, hogy melyik kecskeméti parkhoz köthetők ezek a fogalmak!

A helyes megoldásért szereshető pontszám: 20 pont

1. S EGY VÉNT ADSZ-E? (1 szó)  
megfejtés: Vadgesztenyés  
helyszín: Kecskeméti Arborétum
2. ESŐS PESTI TETEM ( 2 szó)  
megfejtés: pestises temető  
helyszín: Vasútpark/ Katona József tér
3. EGY SZŐR KALAPÁLDA (1 szó)  
megfejtés:gördeszkapálya  
helyszín: Katona József Park
4. BÚJÓRÁCSÚ HELY (2 szó)  
  
megfejtés: búcsújáróhely  
helyszín: Kecskeméti Arborétum
5. ORR, HA JÓ ( szó)  
megfejtés: hajóorr  
helyszín: Boldogasszony Rózsakert
6. HELY, KARÓT ŰZ (1 szó)  
megfejtés: tűzrakóhely  
helyszín: Csalánosi Parkerdő/ Benkó Zoltán Szabadidőközpont
7. DE LAPOS IDŐK SARCÁN ( 2 szó)  
megfejtés: Csalánosi parkerdő  
helyszín: Csalánosi parkerdő
8. SZENT HUSZTU PÁROL E BAKON (3 szó)  
megfejtés:Szent Hubertusz kápolna  
helyszín: Szent Hubertusz Parkerdő
9. SZABADON KÖPŐ ÓZDIT (2szó)  
megfejtés: szabadidőközpont  
helyszín: Benkó Zoltán Szabadidőközpont
10. KORC VÁRVA ( 1szó)  
megfejtés: Vackorvár  
helyszín: Vackorvár/ Szent Hubertus Parkerdő

## 5. Szóháló

Az alábbi szóhálóban a Kecskeméti Arborétum ösvényeiből rejtettünk el párat, nyomtatott nagybetűvel. Keressétek meg, majd írjátok le a vonalakra azokat!

A hiányzó ösvények neveit is kutassátok fel, és azok is kerüljenek a vonalakra. A kötőjelet nem rejtettük el a feladványban, így kiemelten figyeljetek a pontos megnevezésre és a helyesírásra!

A helyes megoldásért szereshető pontszám: 14 pont, amennyiben minden ösvényt megneveztek és helyesen írtok le a vonalakra.

A				B					Ö	R	Ö	K	Z	Ö	L	D	E	K	
T					A														
L		C				L										P			
A		I					K									A			
N		P						Á								N			
T		R						N								N			
I		U							I							Ó			
K		S														N			
U		O		K	E	L	E	T	Á	Z	S	I	A	I		I			
S		K														A			
É																I			
S																			
Z													B	O	R	Ó	K	Á	K
A																			
K																			
A		H	O	S	S	Z	Ú	T	Ú	S	F	E	N	Y	Ő	K			
M																			
E		M	E	D	I	T	E	R	R	Á	N								
R																			
I			S	Z	Á	R	A	Z	S	Á	G	T	Ú	R	Ő	K			
K																			
A																			
I																			
	S	Z	Í	N	E	S	L	O	M	B	O	K							

### Ösvények:

1. Mediterrán ösvény
2. Atlantikus észak-amerikai ösvény
3. Pacifikus észak-amerikai ösvény
4. Kelet-ázsiai ösvény
5. Balkáni ösvény
6. Pannóniai ösvény
7. Örökzöldek ösvénye
8. Hosszútús fenyők ösvénye
9. Ciprusok ösvénye
10. Borókák ösvénye
11. Színes lombok ösvénye
12. Virágos fák és cserjék körútja
13. Sziktűrök és vízkedvelők ösvénye
14. Szárazságtűrők ösvénye



**6. Készítsetek szépen kidolgozott LOGÓ terveket az alább felsorolt területek közül háromhoz  
– melyet szabadon kiválaszthattok!**

1. Katona József park/Vasútpark
2. Vízműdomb/Benkó Zoltán Szabadidőközpont
3. Kecskeméti arborétum
4. Rózsakert
5. Csalánosi Parkerdő
6. Szent Hubertus Parkerdő

A logók nagysága A4-es méretű legyen!

**Pontozási szempontok:**

- mennyire informatív az alkotás – beazonosítható e az ábrázolás alapján a terület
- mennyire átlátható az ábrázolás – könnyű e felismerni a benne elrejtett információt
- mennyire kreatív, ötletes az ábrázolásmódok

A helyes megoldásért szereshető pontszám: 15 (3\*5) pont

## 7. Alább egy vaktérképet láthattok.

Arra kérünk benneteket, rajzoljátok bele a térképbe az alább felsorolt területeket!  
A térképet jelmagyarázattal is lássátok el!

A helyes megoldásért szereshető pontszám: 12 pont – minden helyesen bejelölt helyszínért 2-2 pont

Katona József park/Vasútpark **1.**

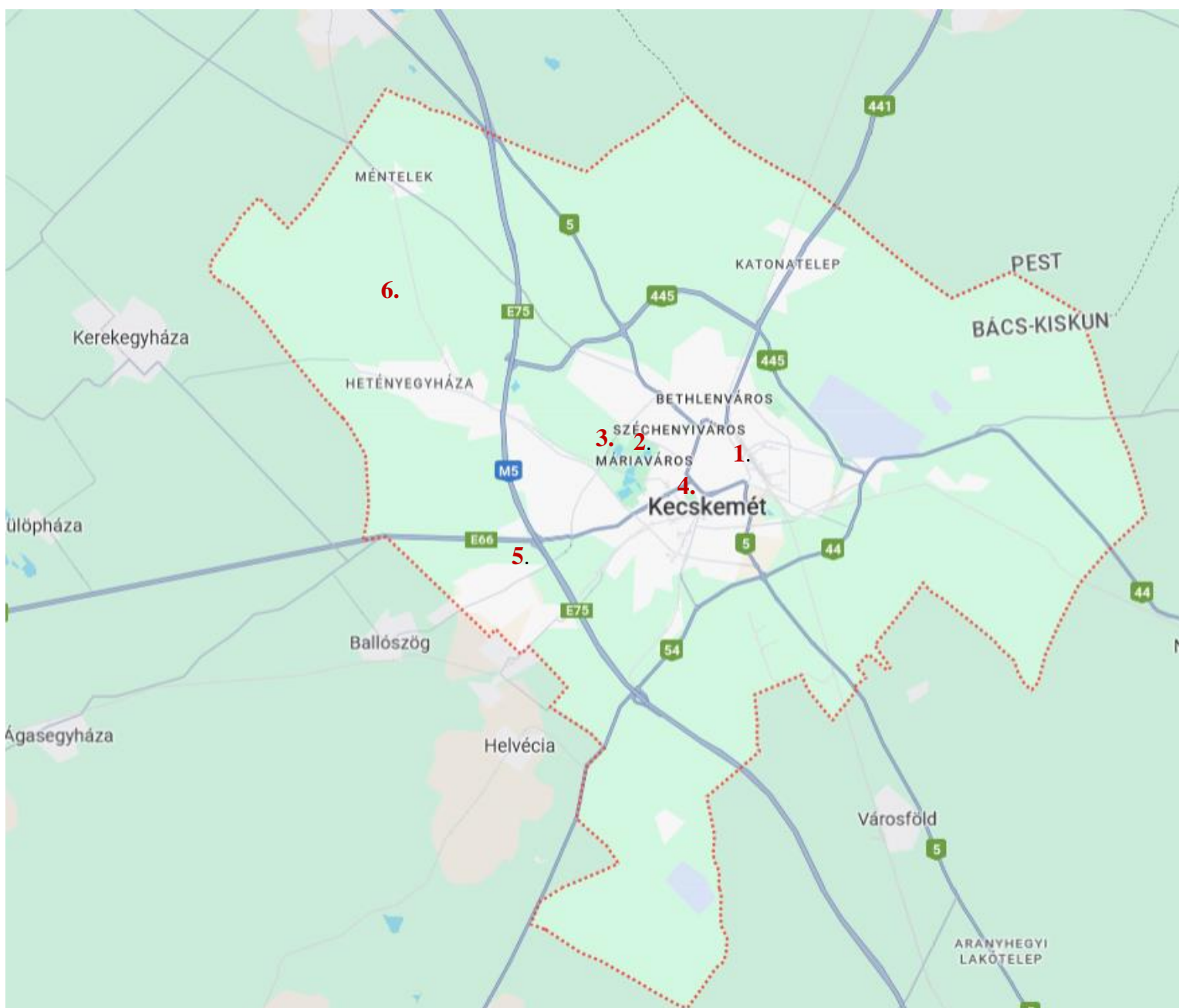
Vízműdomb/Benkó Zoltán Szabadidőközpont **2.**

Kecskeméti Arborétum **3.**

Rózsakert **4.**

Csalánosi Parkerdő **5.**

Szent Hubertus Parkerdő **6.**



## 8. "HANGSZERELJETEK!"

Készítetek egy olyan hangszert (ritmushangszert), amelynek alapanyagait a 2. forduló helyszíneiről gyűjtitek össze (pl. lehullott falevelek, ágak, botok, termések, kavicsok stb.)!

Adjatok találó nevet alkotásoknak!

Mellékeljetez munkátokhoz egy ötletes használati utasítást is!

Fotózzátok le az elkészített hangszert, és csatoljátok a 2. forduló megoldásaihoz!

A zenei eszközt őrizzéték meg, mert a döntőben még szükségetek lesz rá!

A helyes megoldásért szereshető pontszám: 10 pont - Kreatív egyéni megoldások alapján értékelve

## 9. Kvíz

A helyes megoldásért szereshető pontszám: 12 pont

A helyes megoldásokat piros színnel emeltük ki.

1. Hányféle fásszárú növényt fedezhetünk fel az arborétum gyűjteményes részén végig sétálva?

**ALAPPONTBA NEM SZÁMÍTOTTUK AZ 1. FELADATOT, mert hiba volt a feladatban!**

- a) több, mint 400
- b) 8000
- c) több, mint 400
- d) 1800

2. Ki volt az arborétum megálmodója?

- a) Benkó Zoltán
- b) Kisfaludy Stróbl Zsigmond
- c) **Dr. Gőbölös Antal**
- d) Polyák Ferenc

3. Miként tartják számon a növénypark területét 1713 óta?

- a) arborétumként
- b) **búcsújáró helyként**
- c) állatkertként
- d) mezőgazdasági területként

4. Mekkora részt foglal el az egyházi terület az arborétum területén?

- a) **2 ha**
- b) 20 ha
- c) 200 ha
- d) 100 ha

5. Hogyan nevezik a Mária kápolnát más néven?

- a) Szent István
- b) Szent Hubertus kápolna
- c) Betlehemi Csillag



d) Sarlós Boldogasszony-kápolna

**6. Ki és mikor alkotta a Magyar Szentek Szoborsétány szobrait?**

a) Kisfaludy Stróbl Zsigmond

b) Benko Zoltán

c) Szulyovszky László

d) Polyák Ferenc

**7. Mi a Vasútpark hivatalos elnevezése?**

a) Noszlopy Gáspár Park

b) Katona József Park

c) Vackor Park

d) Rózsakert

**8. Hány méter magas a Vasútpark déli részén található kereszt?**

a) 4m

b) 7m

c) 8m

d) 2m

**9. Kik telepítették a Csalánosi Parkerdőt?**

a) kecskeméti általános iskolások

b) erdészet

c) kaposvári középiskolások

d) kecskeméti középiskolások

**10. Milyen, 2 évente megrendezésre kerülő eseménynek ad otthont a parkerdő?**

a) országos vadásznapi

b) Európa Jövője Nemzetközi Gyermekek- és Ifjúsági Találkozó

c) Jass fesztivál

d) Kecskeméti Animációs Fesztivál

**11. Mi a Rózsakert latin neve?**

a) Virginium Mariae Rosari

b) Marie Rosari Virgin

c) Rosarium Virginis Mariae

d) Rosari Virgo Maria

**12. Mikor nyitotta meg kapuit a Vackor Vár Erdei Iskola?**

a) 2000-ben

b) 2011-ben

c) 2003-ban

d) 2007-ben